

Lizenzmodell „GeoLizenz V1.1“

**Anlage zum Feinkonzept
Modellvorhaben Lizenz- und Kostenfragen**

Inhaltsverzeichnis

1. GeoLizenz V1.1	3
1.1. Lizenzkopf	4
1.2. Produktprofil	4
1.3. Lizenztext	9
1.4. Zusammenfassung	11

1. GeoLizenz V1.1

Jede Variante von GeoLizenz hat folgenden Inhalt, der sich über 5-6 DinA4-Seiten erstreckt:

PRODUKTPROFIL

A Lizenzgeber

B Lizenznehmer

C Lizenzgegenstand

LIZENZTEXT

Präambel

1 Nutzung von Geodaten und Geodatendiensten im Anwendungsbereich dieser Lizenz

2 Anwendungsbereich

3 Begriffsbestimmungen

4 Nutzungsrechte

5 Umfang des Nutzungsrechts

6 Nutzungsbedingungen

7 Verfügbarkeit, Qualität und Verfahren bei Änderungen

8 Gewährleistung und Schadenersatz

9 Qualitätssicherung

10 Laufzeit des Vertrages und dessen Beendigung

11 Anwendbares Recht und Gerichtsstand

12 Änderung dieser Lizenz, Salvatorische Klausel

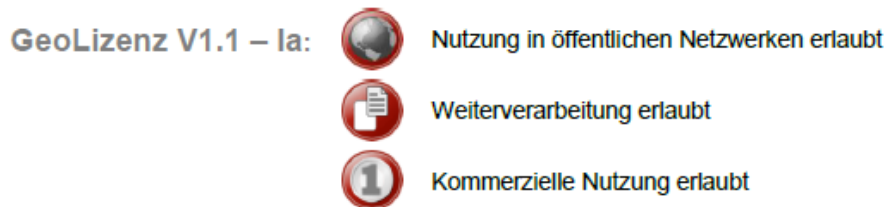
Die Texte der Varianten von GeoLizenz sind unter <https://www.geolizenz.org/index/lizenzen.php> zu finden. In den Kapiteln 1.1, 1.2 und 1.3 werden die konkreten Inhalte von GeoLizenz aufgeführt, wobei zum einen der Bezug zur Datenquelle dokumentiert wird, zum anderen die Unterschiede in den einzelnen Varianten herausgestellt werden. Kapitel 1.4 fasst die Ergebnisse zusammen.

1.1. Lizenzkopf

Der Lizenzkopf enthält folgende Bestandteile:

- (1) Die durch die **Variante** festgelegte Kombination aus den Nutzungsrechten in Form von Pictogrammen und Text

Beispiel Grundvariante Ia (umfangreiche Nutzungsrechte):



Beispiel Grundvariante Variante IVb (eingeschränkte Nutzungsrechte):



Abweichungen zur Grundversion „Szenario Ia“ sind blau und kursiv markiert

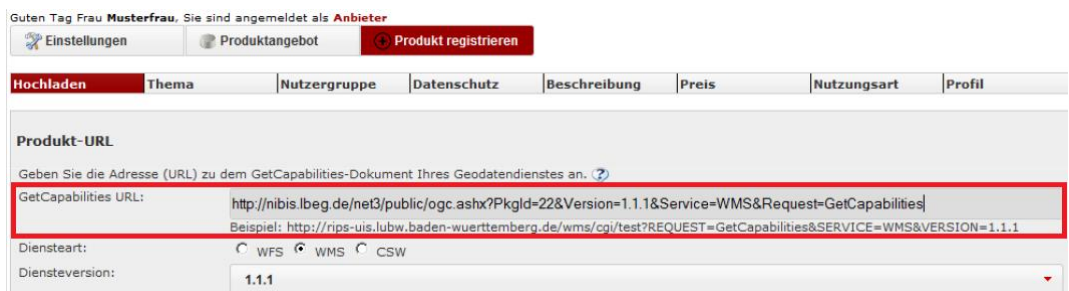
Diese Angaben ergeben sich aus den eingetragenen Nutzungsrechten (siehe (17)).

- (2) den **Titel des Produktes**, der den Capabilities des zu lizenzierenden Dienstes (Datenquelle: autom. Ermittlung über die Produkt-URL) entnommen wird.

1.2. Produktprofil

Der Bereich „Produktprofil“ enthält folgende Bestandteile:

- (3) **Produkt-URL**, die vom Datenanbieter in der Datenmaske von www.geolizenz.org eingetragen bzw. vom Datennutzer im Anbieter-Portal ausgewählt wurde (Datenquelle: Benutzereingabe Datenanbieter bzw. Datennutzer)



Guten Tag Frau Musterfrau, Sie sind angemeldet als **Anbieter**

[Einstellungen](#) [Produktangebot](#) [Produkt registrieren](#)

Hochladen | Thema | Nutzergruppe | Datenschutz | Beschreibung | Preis | Nutzungsart | Profil

Produkt-URL

Geben Sie die Adresse (URL) zu dem GetCapabilities-Dokument Ihres Geodatendienstes an. [?](#)

GetCapabilities URL: Beispiel: <http://rips-uis.lubw.baden-wuerttemberg.de/wms/cgi/test?REQUEST=GetCapabilities&SERVICE=WMS&VERSION=1.1.1>

Dienstestart: WFS WMS CSW

Diensteversion:

Abbildung 1 - Eingabe der Produkt-URL in www.geolizenz.org

- (4) **Datum und Uhrzeit der Erstellung des Produktprofils** (Datenquelle: automatisch ermittelte Werte zu Datum und Uhrzeit, an dem der Datenanbieter das Produktprofil auf www.geolizenz.org registriert hat)

Folgende Daten zum Lizenzgeber:

- (5) **Behörde/Firma/Institution/Vereinsname, Kurzbezeichnung, Name und Adresse des Ansprechpartners, E-Mail** (Datenquelle: Kontaktdaten des registrierten Datenanbieters)

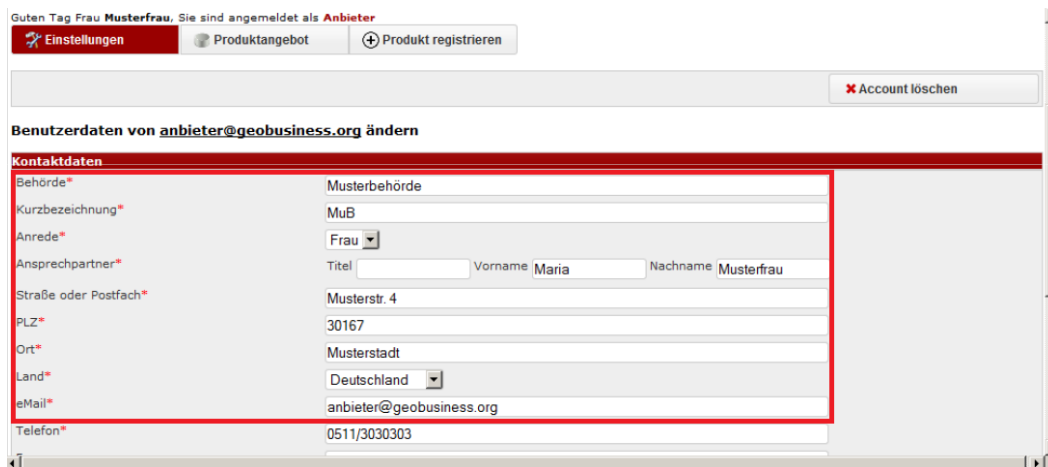


Abbildung 2 - Eingabe der Kontaktdaten in www.geolizenz.org

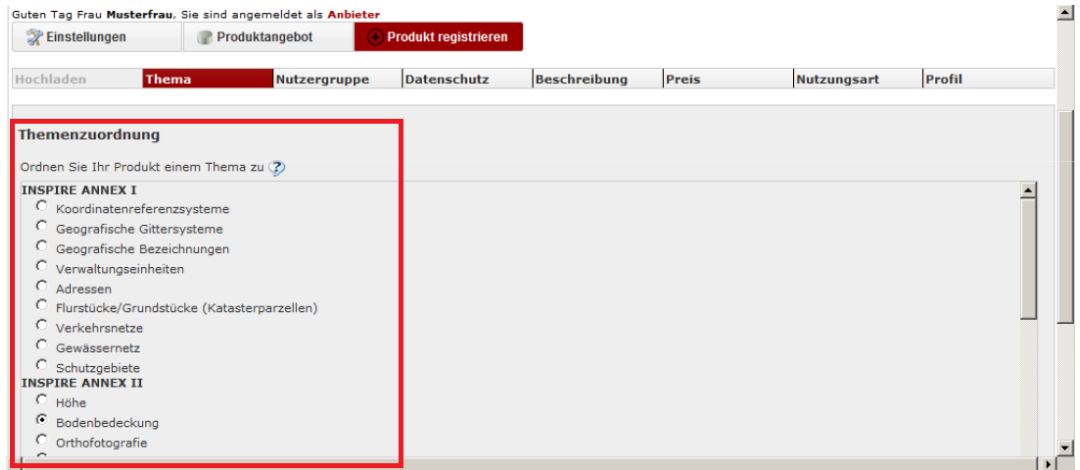
- (6) **Informationen zum elektronischen Geschäftsverkehr**, hier: Bewirtschafterdaten (im Modellvorhaben für alle Anbieter identisch) (Datenquelle: automatisch ermittelt aus Preset www.GeoLizenz.org)

Folgende Daten zum Lizenznehmer:

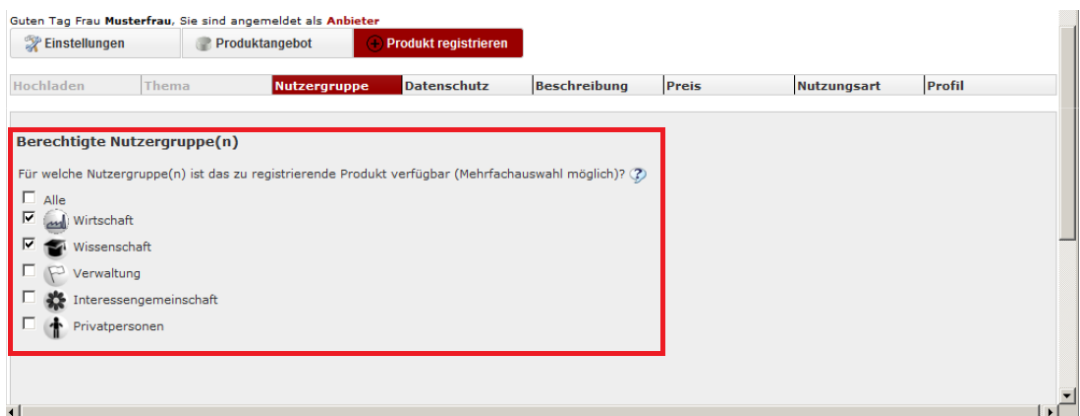
- (7) **Behörde/Firma/Institution/Vereinsname, Kurzbezeichnung, Name und Adresse des Ansprechpartners, E-Mail** (Datenquelle: Kontaktdaten des registrierten Datennutzers)
- (8) **Informationen zum elektronischen Geschäftsverkehr**, Kontodaten (Datenquelle: Benutzereingabe Datennutzer)

Folgende Daten zum Lizenzgegenstand:

- (9) **Dienststart und -version** (Datenquelle: autom. Ermittlung über die Produkt-URL)
- (10) **Produktname**, wird den Capabilities des zu lizenzierenden Dienstes entnommen (Datenquelle: autom. Ermittlung über die Produkt-URL), entspricht dem Titel unter (2)
- (11) **Thema** aus der Themenliste, unterteilt in INSPIRE-Themen und sonstige Themen (Datenquelle: Benutzereingaben Datenanbieter)


 Abbildung 3 - Themenzuordnung in www.geolizenz.org

- (12) **Berechtigte Nutzergruppe**, wird den in www.geolizenz.org ausgewählten Nutzergruppen (Wirtschaft, Wissenschaft, Verwaltung, Interessengemeinschaft, Privatpersonen) entnommen (Datenquelle: Benutzereingaben Datenanbieter)


 Abbildung 4 - Auswahl der berechtigten Nutzergruppe(n) in www.geolizenz.org

- (13) **Datenschutz**, wird den in www.geolizenz.org getätigten Angaben zur Ergänzung der Nutzungsrechte durch bestimmte Maßnahmen entnommen, wodurch die Möglichkeit geboten wird, die Daten rechtssicher zur Nutzung anzubieten (Datenquelle: Benutzereingaben Datenanbieter und Datennutzer)

Der Lizenztext zum Punkt „Datenschutz“ setzt sich zusammen aus Angaben des Datenanbieters und Angaben des Datennutzers. Basierend auf den Anforderungen, die der Datenanbieter bei Registrierung des Dienstes spezifiziert, werden vom Datennutzer die zur Einhaltung des Datenschutzes notwendigen Angaben gefordert.

Falls der Datenanbieter angegeben hat, dass das registrierte Produkt personenbezogene Daten enthält, sind folgende weitere Angaben möglich:

- Angabe des Datenanbieters, ob der Nutzer berechtigtes Interesse nachweisen muss; falls ja, so wird dem Produktprofil an dieser Stelle folgender Text hinzugefügt:

Nachweis berechtigten Interesses an der Kenntnis der Daten; darzulegen durch den Nutzer (nach BDSG bzw. des relevanten LDSG oder Fachgesetzes).

- Angabe des Datenanbieters, ob der Anbieter vor Bereitstellung der Daten die Einwilligung des vom Datum Betroffenen einholen muss (z.B. durch die Veröffentlichung der geplanten Bereitstellung im Amtsblatt); falls ja, so wird dem Produktprofil an dieser Stelle folgender Text hinzugefügt:

Einwilligung des vom Datum Betroffenen vor der Bereitstellung (z. B. Veröffentlichung der geplanten Bereitstellung im Amtsblatt); einzuholen durch den Anbieter (nach BDSG bzw. des relevanten LDSG oder Fachgesetzes).

- Weitere Maßnahmen, die der Nutzer vor der Weitergabe oder bei der Weiterverarbeitung vorzunehmen hat (Maßstabsbegrenzung, Generalisierung, Aggregation von Objekten, Sonstiges)
- Angabe, ob das Produkt unter Einhaltung der Verhaltensregeln des Code of Conduct der GIW-Kommission genutzt werden darf (CoC) ..., beschreibung CoC?

Datenschutz

Der Umgang mit personenbezogenen Daten wird durch das GeoZG und die betreffenden Spezialgesetze sowie das Bundesdatenschutzgesetz und die Datenschutzgesetze der Länder geregelt.

Beinhaltet das zu registrierende Produkt personenbezogene Daten? [?](#)

ja nein

Bitte geben Sie an, welche Maßnahmen aus Datenschutzgründen zu treffen sind, um Ihr Produkt zu nutzen.
Wenn Sie Ihr Produkt vor der Bereitstellung bezüglich des Datenschutzes überarbeiten möchten, können Sie den Registrierungsprozess einfach abbrechen. [?](#)

Nachweis berechtigten Interesses an der Kenntnis der Daten; darzulegen durch den Nutzer.
(nach BDSG bzw. des relevanten LDSG oder Fachgesetzes) [?](#)

Einwilligung des vom Datum Betroffenen vor der Bereitstellung (z. B. Veröffentlichung der geplanten Bereitstellung im Amtsblatt); einzuholen durch den Anbieter.
(nach BDSG bzw. des relevanten LDSG oder Fachgesetzes) [?](#)

Einwilligung liegt vor

In Vorbereitung

Durch den Nutzer vor der Weitergabe oder bei der Weiterverarbeitung vorzunehmende Maßnahmen: [?](#)

Maßstabsbegrenzung

Generalisierung, z.B. Kachelung

Aggregation von Objekten

Sonstiges (z.B. statistische Mittelung, Verrauschung, Verkürzung)

Das Produkt darf unter Einhaltung der Verhaltensregeln des Code of Conduct der GIW-Kommission genutzt werden. [?](#)

Abbildung 5 - Anbieterangaben zum Datenschutz in www.geolizenz.org

Datenschutz

BÜK50 - Auswertung: Standorteignung für die Beseitigung von Tierkörpern bei Seuchenzügen

Dieses Produkt beinhaltet personenbezogene Daten, deren Handhabung durch das Bundesdatenschutzgesetz geregelt ist. Der Anbieter hat festgelegt, dass bezüglich des Datenschutzes folgende Maßnahmen von Ihnen getroffen werden müssen:

Bitte legen Sie Ihr berechtigtes Interesse an der Kenntnis der Daten dar. [?](#)

Der Übermittlung meiner Angaben an den Anbieter des Produktes stimme ich zu.

Abbildung 6 - Nutzerangaben zum Datenschutz in www.geolizenz.org

Die in GeoLizenz umgesetzte Lösung knüpft an eine Vorprüfung an, die der Datenanbieter vor der Registrierung von Produkten in www.geolizenz.org durchführen muss. Hierfür kann das Schema der datenschutzrechtlichen Rechtmäßigkeitsprüfung der GIW-Kommission für die Verwendung personenbezogener Geodaten herangezogen werden (Quelle:

<http://www.geobusiness.org/Geobusiness/Navigation/publikationen.did=354036.html>).

- (14) **Beschreibung**, wird den Capabilities des zu lizenzierenden Dienstes entnommen (Datenquelle: autom. Ermittlung über die Produkt-URL)

Hinweis: Diese Information wird dynamisch aus dem Dienst ausgelesen und ist damit für den Nutzer stets aktuell. Sie kann also vom ursprünglichen Text zum Zeitpunkt der Produktregistrierung abweichen)

- (15) **Anzahl Arbeitsplätze**, wird bei geldleistungspflichtigen Produkten, die in nicht-öffentlichen Netzwerken genutzt werden, den Angaben des Datennutzers entnommen (Datenquelle: Benutzereingaben Datennutzer)
- (16) **Preis**, wird entsprechend des in GeoLizenz umgesetzten Kostenmodells (siehe Feinkonzept) von <http://der> Anwendung automatisch ermittelt. (Datenquelle: automatische Ermittlung aus Benutzereingaben Datenanbieter und Datennutzer)

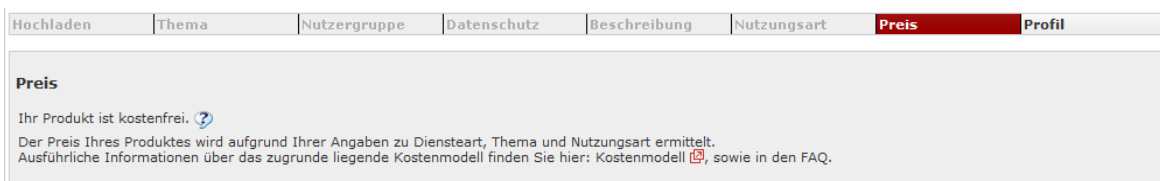


Abbildung 7 - Preisangabe in www.geolizenz.org bei geldleistungsfreiem Produkt



Abbildung 8 - Preisangabe in www.geolizenz.org bei geldleistungspflichtigem Produkt

- (17) **Erlaubte Nutzungsart**, wird den vom Datenanbieter in www.geolizenz.org festgelegten erlaubten Nutzungsarten entnommen (Datenquelle: Benutzereingabe Datenanbieter)

Hier bestehen die bereits zu Beginn des Kapitels aufgeführten Kombinationsmöglichkeiten, aus denen sich eine der acht Lizenzvarianten von GeoLizenz ableitet.

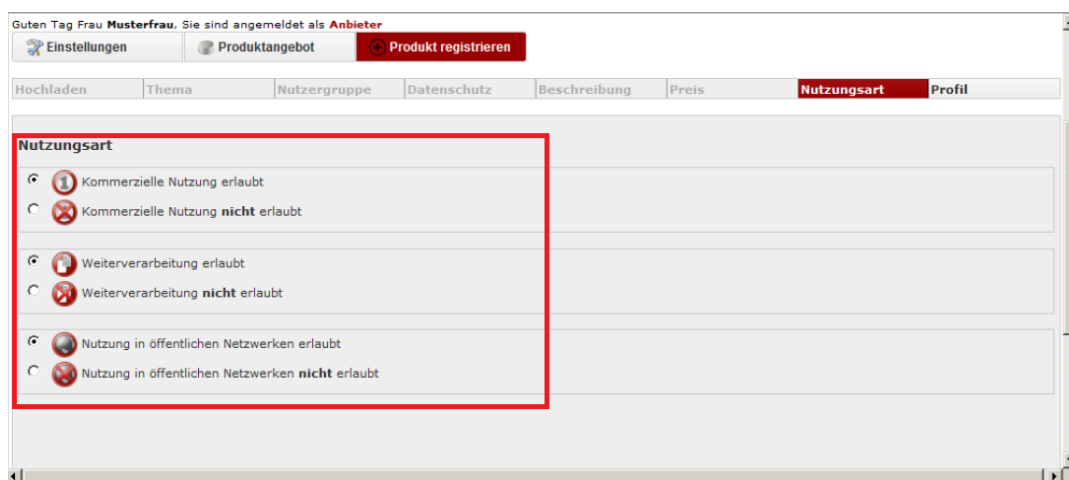


Abbildung 9 – Angabe der Nutzungsart in www.geolizenz.org

Sollen für ein Produkt mehrere (verschiedene) Lizenzvarianten verfügbar sein (z.B. für Privatpersonen ist die Nutzung geldleistungsfrei und eine kommerzielle Nutzung nicht erlaubt, für die Wirtschaft ist die Nutzung geldleistungspflichtig), so ist das Produkt

jeweils erneut mit einem abweichenden Produktprofil und daraus resultierenden neuen Lizenzvarianten zu registrieren.

1.3. Lizenztext

Der Bereich „Lizenztext“ wird auf Basis der im Produktprofil getätigten Angaben von der Anwendung www.geolizenz.org automatisch generiert. Er enthält folgende Bestandteile:

- (18) **Präambel**, für alle Varianten identisch
- (19) **Nutzung von Geodaten und Geodatendiensten im Anwendungsbereich dieser Lizenz**, für alle Varianten identisch
- (20) **Anwendungsbereich**, für alle Varianten identisch
- (21) **Begriffsbestimmungen**, für alle Varianten identisch
- (22) **Nutzungsrechte**, für alle Varianten identisch
- (23) **Umfang des Nutzungsrechts**, ist abhängig vom Produktprofil:

Grundvariante (umfangreiche Nutzungsrechte):

5 Umfang des Nutzungsrechts

Sie dürfen die unter dieser Lizenz bereitgestellten Geodaten für kommerzielle Zwecke

1. kopieren, ausdrucken; präsentieren;
2. verarbeiten, verändern und umarbeiten;
3. mit eigenen Daten und Daten Dritter zusammenführen;
4. in ihre internen Geschäftsprozesse, Produkte und Anwendungen integrieren;
5. in Ihre für Dritte bestimmten Geschäftsprozesse, Anwendungen und Produkte einschließlich Anwendungen in öffentlichen Netzwerken einbinden und darstellen;
6. in Ihre für Dritte bestimmten Geschäftsprozesse, Anwendungen und Produkte in nicht-öffentlichen Netzwerken einbinden und darstellen.

Sie dürfen die unter dieser Lizenz bereitgestellten Geodatendienste für kommerzielle Zwecke

- I. in Ihre internen Geschäftsprozesse und Anwendungen einbinden;
- II. in Ihre für Dritte bestimmten Geschäftsprozesse, Anwendungen und Produkte einschließlich Anwendungen in öffentlichen Netzwerken einbinden und darstellen;
- III. in Ihre für Dritte bestimmten Geschäftsprozesse, Anwendungen und Produkte in nicht-öffentlichen Netzwerken einbinden und darstellen.

Das vorgenannte Nutzungsrecht wird für alle bekannten sowie für alle künftigen Arten der technischen Nutzung eingeräumt.

Änderungen gegenüber der Grundvariante, wenn eine **kommerzielle Nutzung nicht erlaubt** ist:

- Die Erlaubnis gilt nur für nicht-kommerzielle Zwecke („Sie dürfen ... *für nicht-kommerzielle Zwecke* ...“).
- Der Begriff „Geschäftsprozess“ wird durch den Begriff „*Arbeitsablauf*“ ersetzt, um die Begrifflichkeit dem nicht-kommerziellen Umfeld anzupassen.
- Zusätzlich wird nicht-kommerzieller Nutzungsvariante der *Punkt „10 Widerrufsrecht“* eingefügt, da in diesen Fällen Verbrauchern gemäß § 321d BGB bei Fernabsatzverträgen ein Widerrufsrecht zusteht.

10 Widerrufsrecht

Ist der Lizenznehmer ein Verbraucher, steht ihm bei Fernabsatzverträgen nach § 312d BGB ein Widerrufsrecht zu. Verbraucher ist jede natürliche Person, die ein Rechtsgeschäft zu einem Zweck abschließt, der weder ihrer gewerblichen noch ihrer sonstigen selbständigen beruflichen Tätigkeit zugerechnet werden kann. Der Verbraucher kann seine Vertragserklärung innerhalb von zwei Wochen ohne Angabe von Gründen in Textform oder durch Rücksendung der Sache widerrufen. Die Frist beginnt mit Erhalt dieser Belehrung in Textform, jedoch nicht vor Erfüllung der Informationspflichten gemäß Art. 246 § 2 in Verbindung mit § 1 Abs. 1 und 2 des Einführungsgesetzes zum BGB, bei der Lieferung von Waren nicht vor Eingang der Ware beim Empfänger, und bei der Erbringung von Dienstleistungen nicht vor Vertragsschluss.

Zur Fristwahrung genügt die rechtzeitige Absendung. Der Widerruf oder die Rücksendung sind an den Lizenzgeber zu richten.

Das Widerrufsrecht besteht nicht für die Lieferung von Waren, die nach Kundenspezifikation angefertigt werden (z. B. Ausdrucke, Plots oder nach Kundenanforderung bereitgestellte Daten) und nicht für die Lieferung von Audio- oder Videoaufzeichnungen oder von Software, sofern die gelieferten Datenträger vom Verbraucher entsiegelt worden sind. Bei der Erbringung von Dienstleistungen erlischt das Widerrufsrecht vorzeitig, wenn der Vertrag von beiden Seiten auf ausdrücklichen Wunsch des Verbrauchers vollständig erfüllt ist, bevor der Verbraucher sein Widerrufsrecht ausgeübt hat.

Im Falle eines wirksamen Widerrufs sind die beiderseitig empfangenen Leistungen zurückzugewähren, ggf. gezogene Nutzungen herauszugeben und ggf. Wertersatz zu leisten. Die Kosten der Rücksendung trägt bei einem Bestellwert bis EUR 40,00 der Verbraucher, es sei denn, dass die gelieferte Ware nicht der bestellten entspricht. Nutzungen, die zur zweckdienlichen Ausübung des Widerrufsrechts erforderlich sind, führen zu keiner Herausgabe- oder Wertersatzpflicht.

Änderungen gegenüber der Grundvariante, wenn **Weiterverarbeitung nicht erlaubt** wird:

- Es wird die Erlaubnis zum Verarbeiten, Verändern und Umarbeiten der bereitgestellten Geodaten entfernt (Punkt „2. *Verarbeiten, verändern und umarbeiten,*“ wird gestrichen).

Änderungen gegenüber der Grundversion, wenn **Nutzung in öffentlichen Netzen nicht erlaubt** wird:

- Es wird die Erlaubnis zum Einbinden und Darstellen der Geodaten in für Dritte bestimmte Geschäftsprozesse/Arbeitsabläufe, Anwendungen und Produkte entfernt (Punkte „5. *in Ihre für Dritte bestimmten Geschäftsprozesse/Arbeitsabläufe, Anwendungen und Produkte einschließlich Anwendungen in öffentlichen Netzwerken einbinden und darstellen,*“ und „II. *in Ihre für Dritte bestimmten Geschäftsprozesse, Anwendungen und Produkte einschließlich Anwendungen in öffentlichen Netzwerken einbinden und darstellen,*“ werden gestrichen).

- (24) **Nutzungsbedingungen**, für alle Varianten identisch
- (25) **Verfügbarkeit, Qualität und Verfahren bei Änderungen**, für alle Varianten identisch
- (26) **Gewährleistung und Schadenersatz**, für alle Varianten identisch
- (27) **Qualitätssicherung**, für alle Varianten identisch
- (28) **Widerrufsrecht**, bei Lizenzvarianten nicht-kommerzieller Nutzung (siehe oben)
- (29) **Laufzeit des Vertrages und dessen Beendigung**, für alle Varianten identisch
- (30) **Anwendbares Recht und Gerichtsstand**, für alle Varianten identisch
- (31) **Änderung dieser Lizenz, Salvatorische Klausel**, für alle Varianten identisch

1.4. Zusammenfassung

Nachfolgende Tabelle enthält eine Übersicht über die einzelnen Angaben zum Produktprofil. Herausgestellt werden dabei u.a. die notwendigen Angaben der am Modellvorhaben beteiligten Rollen „Datenanbieter“ und „Datennutzer“.

Nr.	Inhalt	Art der Datenquelle*				Variante beeinflussend	
		Daten-anbieter	Daten-nutzer	Produkt-URL	www.geolizenz.org	ja	nein
(1)	Variante	Siehe (17)					X
(2)	Titel			X			X
(3)	Produkt-URL	X	X				X
(4)	Datum und Uhrzeit der Erstellung des Produktprofils				X		X
(5)	Behörde/Firma/Institution/Vereinsname, Kurzbezeichnung, Name und Adresse des Ansprechpartners, E-Mail (Lizenzgeber)	X					X
(6)	Informationen zum elektronischen Geschäftsverkehr (Lizenzgeber)	X					X
(7)	Behörde/Firma/Institution/Vereinsname, Kurzbezeichnung, Name und Adresse des Ansprechpartners, E-Mail (Lizenznehmer)		X				X
(8)	Informationen zum elektronischen Geschäftsverkehr (Lizenznehmer)		X				X
(9)	Dienststart- und Version			X			X
(10)	Produktname			X			X
(11)	Thema	X					X
(12)	Berechtigte Nutzergruppe	X					X
(13)	Datenschutz	X	X				X
(14)	Beschreibung			X			X
(15)	Anzahl Arbeitsplätze		X				X
(16)	Preis	X					X
(17)	Erlaubte Nutzungsart	X				X	

*Art der Datenquelle:

- Benutzereingabe **Datenanbieter**
- Benutzereingabe **Datennutzer**
- automatische Ermittlung aus **Produkt-URL**
- sonstige automatische Ermittlung durch **www.geolizenz.org**